






- LEGENDA
- HRANICE PARCEL
 - HRANICE KÚ
 - DOTČENÉ POZEMKY
 - POTENCIÁLNĚ DOTČENÉ POZEMKY

ČISTOPIS

<div>OBJEDNATEL: KRAJ  Královéhradecký kraj Pivovarské náměstí 1245 500 03 Hradec Králové</div>	NÁZEV AKCE: Zpracování studie proveditelnosti akce II/318 - II/321 Častolovice, obchvat - II. etapa			
	ČÁST / STAVEBNÍ OBJEKT: VÝKRESY			
	PŘÍLOHA: KATASTRÁLNÍ VÝKRES			
	ZODP. PROJEKTANT:	Ing. P. HÁJEK		PARÉ:
<div>ZHOTOVITEL:  M - PROJEKCE s.r.o. Resllova 956 500 02 Hradec Králové www.m-projekce.cz</div>	VYPRACOVAL:	Ing. J. KEJDANOVÁ		
	KONTROLA:	Ing. V. BŘICHNÁČ		
	MĚŘITKO:	Č. ZAKÁZKY:	STUPEŇ:	
	1:4000	25-045-01	ST	5/2025
		ČÁST:	PŘÍLOHA:	
		B	2.1	